



COORDENADAS		
No	Easting	Northing
1	1087862.20	1566074.43
2	1087864.35	1566072.47
3	1087889.00	1566058.35
4	1087935.20	1566030.16
5	1087975.35	1566006.17
6	1088018.23	1565980.10
7	1088077.87	1565943.75
8	1088134.53	1565909.62
9	1088192.51	1565870.91
10	1088133.49	1565782.47
11	1088092.94	1565810.80
12	1088053.70	1565838.71
13	1088011.94	1565868.29
14	1087947.22	1565914.18
15	1087917.45	1565934.96
16	1087863.53	1565972.31
17	1087858.86	1565973.63
18	1087849.84	1565978.01
19	1087811.83	1565998.95
20	1087819.34	1566010.20









Libertad y Orden
BECERRIL - CESAR
AGOSTO 2025

DEPARTAMENTO DEL CESAR, MUNICIPIO DE
 BECERRIL MAPA DE LOCALIZACIÓN.
 ESCALA 1:

EQUIPO TECNICO BECERRIL - CESAR
 FABIAN EDUARDO MARTINEZ
 Alcalde Municipal
 URSULINA ABOCHINE
 Secretaria de Planeación
 CRISTIAN VEGA ANGARITA
 Ingeniero Civil
 T. P. 071037-0534528 CES
 CARLOS E. OCHOA F.
 TOPÓGRAFO
 L. P. 01-12116 CPNT

PROYECTO:
 LEVANTAMIENTO
 TOPOGRÁFICO, PREDIO LA
 PISTA, MUNICIPIO DE BECERRIL.

CONVENCIONES
 MANHOLE
 CENSA
 POSTES DE ENERGIA
 PUNTOS ASBESTOS
 BPOA

CONTIENE:
AREA DESENGLOBADA No 2

LOCALIZACION ESPECIFICA DEL PREDIO

FECHA: AGOSTO DEL 2025
REVISÓ: ARQUITECTO ELIAKIS CASTILLO .
 Profesional UNIVERSITARIO

FUENTES DE INFORMACIÓN
 Fuente Cartográfica:
 Instituto Geográfico Agustín Codazzi IGAC, levantamiento
 topográfico, Secretaría de planeación- Alcaldía municipal de Becerril-
 Cesar

INFORMACIÓN DE REFERENCIA Sistema de coordenadas: MAGNA Colombia proyección: Transversal Mercator Datum: MAGNA -SIRGAS Origen: Bogotá	PLANO 001 LEVANTAMIENTO TOPOGRAFICO
--	---